



MAPA DO CELÓW PROJEKTOWYCH

1:500

Powiat: ALEKSANDROWSKI
Gmina / Miasto: ALEKSANDRÓW KUJ./MIASTO ALEKSANDRÓW KUJ.
Obręb / Ulica: BIAŁE BŁOTA/UL. WYSPIAŃSKIEGO
Działka: 21/5
Rejestr: GN.Go.6640.502.2014
Mapa aktualna w oznaczonym zakresie na dzień: 07-08-2014


Układ współrzędnych: "2000 strefa 6"
↑ X = 5862810.17
→ Y = 6546389.52

Układ wysokościowy: "Krausz 60"

współrzędne lewego dolnego narożnika ramki

ARKUSZ NR1

Poświadczam, że niniejszy dokument został opracowany w wyniku prac geodezyjnych i kartograficznych, których rezultaty zawiera operat techniczny wpisany do ewidencji materiałów państwowego zasobu geodezyjnego i kartograficznego.	
Organ prowadzący państwowy zasób geodezyjny i kartograficzny	STAROSTA ALEKSANDROWSKI
Identyfikator ewidencyjny materiału zasobu - operatu technicznego	P.0401 2014 1094
Data wpisania operatu technicznego do ewidencji materiałów zasobu	19.09.2014
Imię, nazwisko i podpis osoby reprezentującej organ	z up. STAROSTY

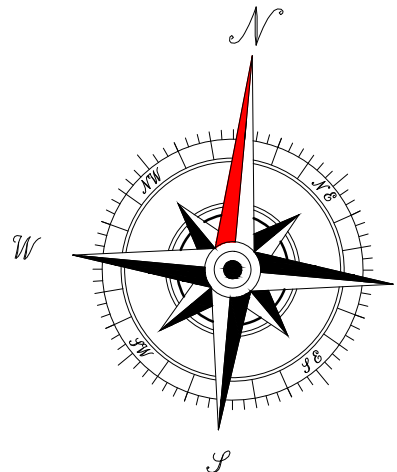


BIURO GEODEZJI I USŁUG BRANŻOWYCH
JAROSŁAW BARTCZAK
Tel./fax 54 282 61 72
Kom. 603 074 989
87-700 Aleksandrów Kujawski, ul. Kłocińska 6
NIP 841-119-90-80 REGON 910922173

Uwaga!
W aktualnym zakresie mapy nie badano ksiąg wieczystych pod kątem obciążeń służebnościami gruntowymi.

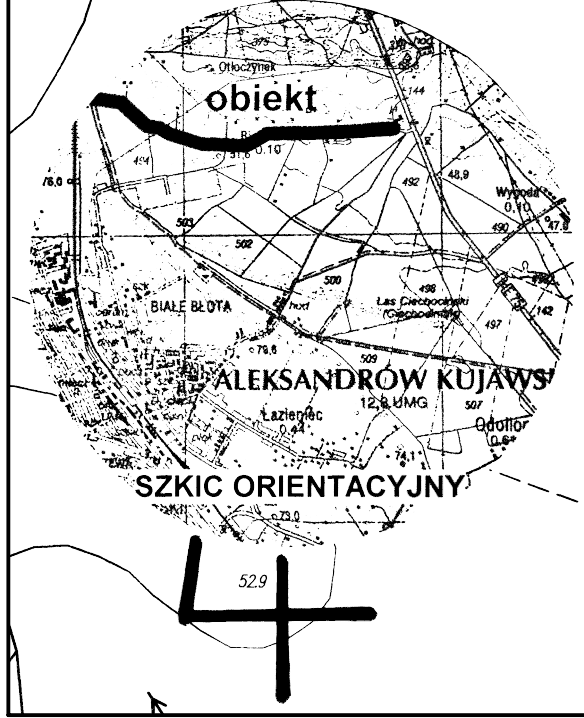
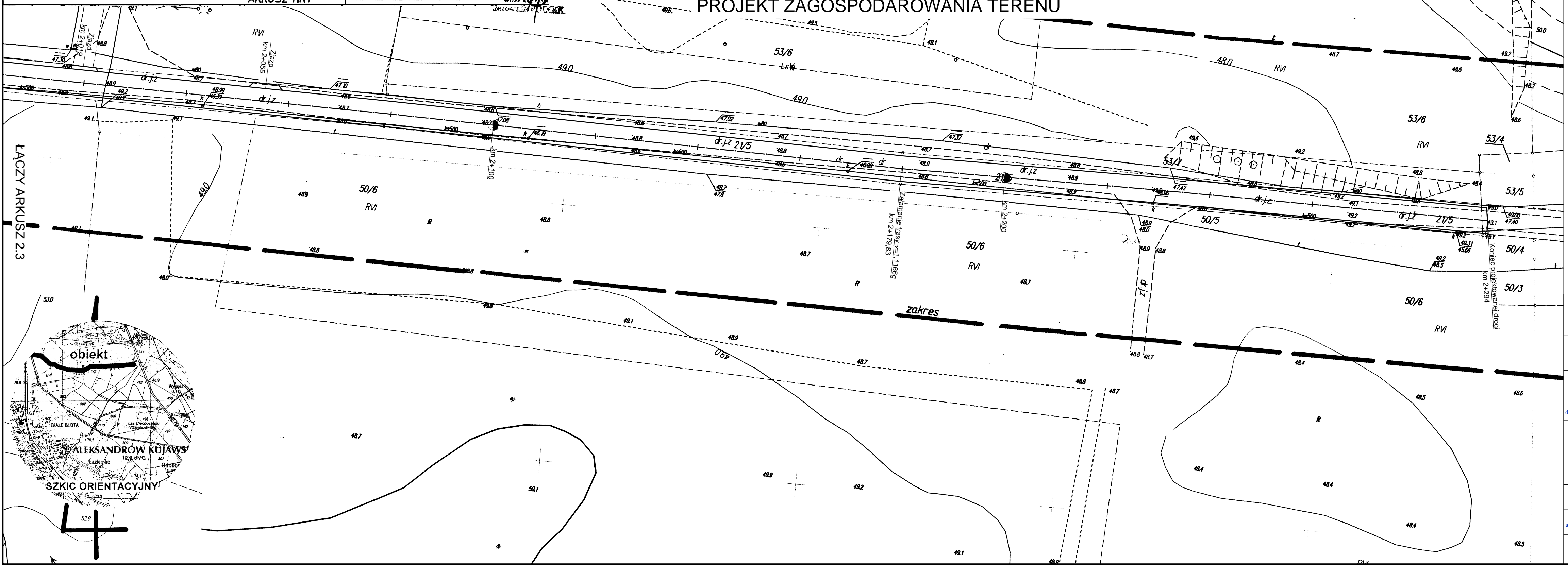
mgr inż. Jarosław Bartczak
świadectwo nr 1756 wydane przez GGG 20.11.1999

PROJEKT ZAGOSPODAROWANIA TERENU



LEGENDA:

- Granice geodezyjne po podziale
- Numer dzialek po podziale
- wchodzące w skład pasa drogowego
- Oś jezdni
- krawędź jezdni



Nazwa inwestycji:	Budowa drogi gminnej nr 160203C w miejscowości Białe Błota		
Lokalizacja:	Województwo kujawsko - pomorskie, powiat aleksandrowski, gmina Aleksandrów Kujawski, miejscowość Białe Błota		
Inwestor:	 Gmina Aleksandrów Kujawski		
Stadium dokumentacji:	Projekt budowlany		
Nazwa arkusza:	Projekt Zagospodarowania Terenu		
Biurowisko projektowe:	 Usługi Drogowe mgr inż. Sergiusz Makowski ul. Kaliska 57a 87-800 Włocławek kor.: ul. Kaliska 83/63 87-800 Włocławek tel. 785 46 12 73 e-mail: uslugi.drogowe@gmail.com www.facebook.com/uslugi.drogowe		
Projektant:	mgr inż. Sergiusz Makowski	Podpis:	
Projektant sprawdzający:	inż. Mariusz Jabłoński	Podpis:	
Branża:	DROGOWA	Skala:	1:500
		Data:	27.11.2014 r.
		Nr arkusza:	2.4